



Stationsplein
(Heraanleg Merendreestraat - publieke parking)

Infomoment
22/6/2021



Dossier 2021090061 - omgevingsloket

DETAILS OPENBAAR ONDERZOEK

[Overzichtspagina van Omgevingsvergunningen](#)

Einde bezwaartermijn (tot en met)	Projectnaam	OMV referentie	Locatie 	Vergunningverlener	Aanleg
25.06.2021	Aanleg Merendreestraat	2021090061	Merendreestraat - Hansbeke	Deinze	Behandeling in eerste aanleg

Projecttype:

Aanvraag omgevingsproject

Looptijd openbaar onderzoek:

27.05.2021 tot en met 25.06.2021

Stedenbouwkundige handelingen:

Merendreestraat

Organisator openbaar onderzoek:

Deinze

Locatie(s) van voorwerp(en) in het project:

[BEKIJK VOORWERPEN](#)

Datum informatievergadering:

Uiterlijke datum beslissing:

07.09.2021

Opmerkingen / suggesties:

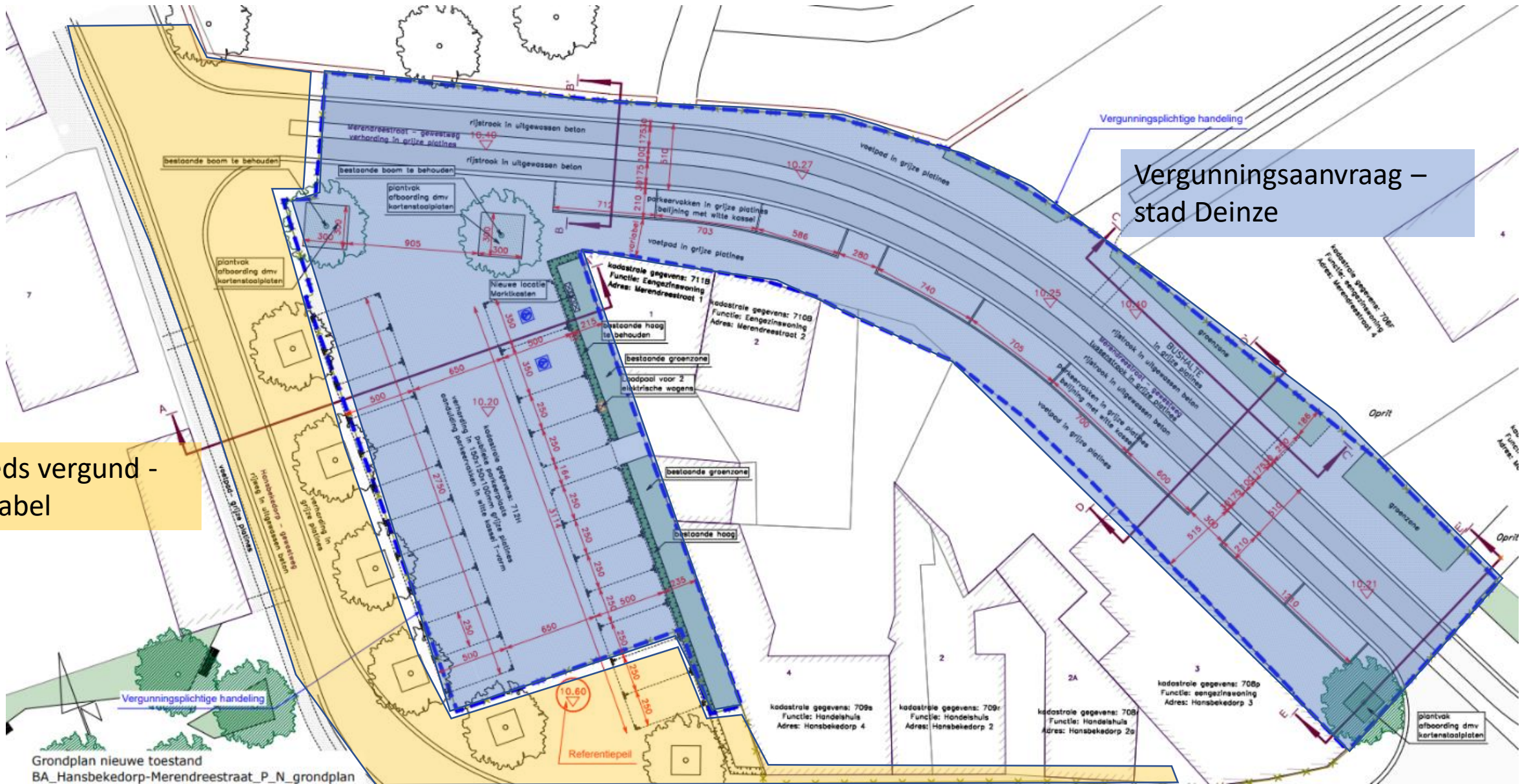
- Voor 25/6/2021

- Indienen via schrijven naar stad – dienst omgeving of digitaal in Omgevingsloket (<https://www.omgevingsloketvlaanderen.be/>)

Waarover gaat het?

Vergunningsaanvraag – stad Deinze

Reeds vergund - Infrabel



Grondplan nieuwe toestand
BA_Hansbekedorp-Merendreestraat_P_N_grondplan

1. Overzicht plannen

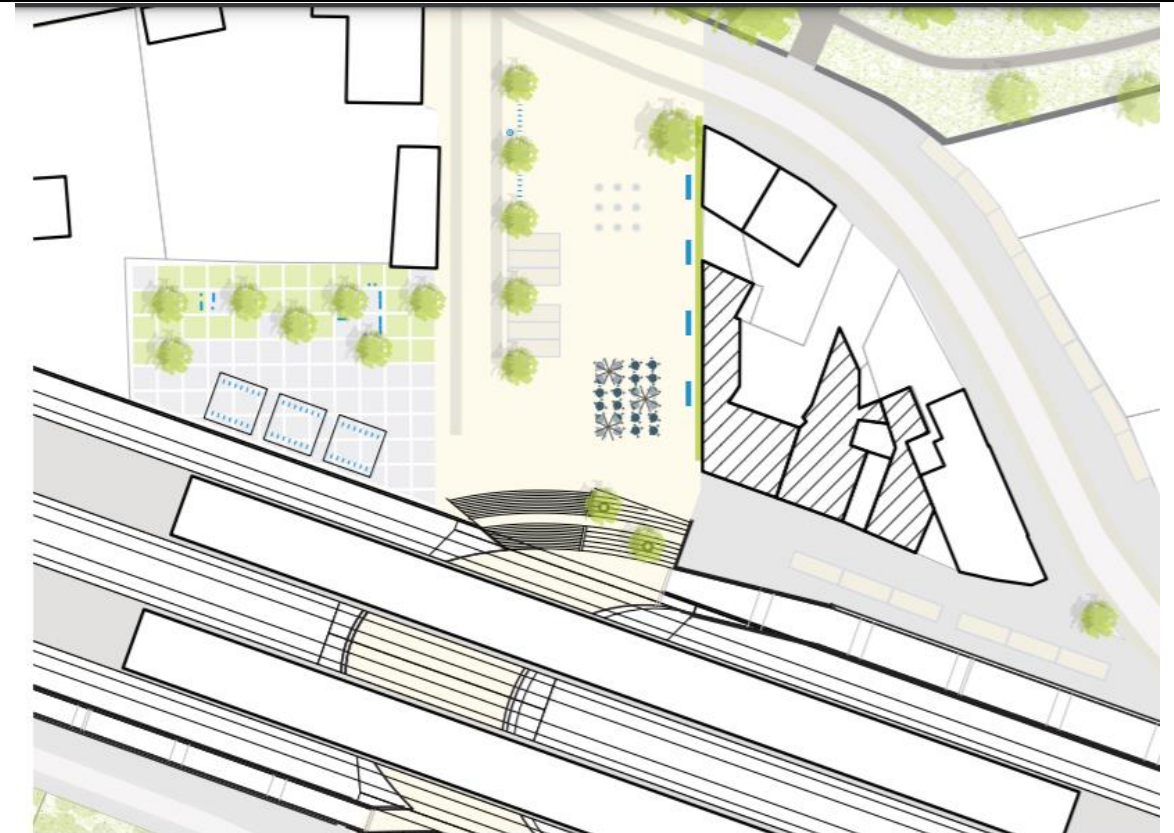
1. Masterplan Hansbeke (Nevele – 23/10/2017)
2. Plan getoond op hoorzitting stad Deinze – 8/9/2020
3. Plan Infrabel
4. Plan dat nu voorligt van stad Deinze



Masterplan Hansbeke (23/10/2017)

Stationsplein:

- Eenheid tussen voetgangerstunnel, plein, cultuurhuis en Hansbekedorp bewaken (materialen,)
- Ontmoetingsplaats
- Fietsers en voetgangers zijn koning
- Groen (alle groen behouden en versterken)
- Vele functies: kermis, markt, ...
- Kasseien
- Beperkt aantal parkeerplaatsen
- Terrassen
- Zitbanken



Plattegrond stationsplein

Legenda

Bebouwing	Rijbaan Merendreestraat
Voorzieningen	Overig voetgangersgebied
Groene ruimte	Bomen
Kasseien Hansbekedorp	Terrassen
Comfortstroken	Banken
Parking	Fietsenrekken

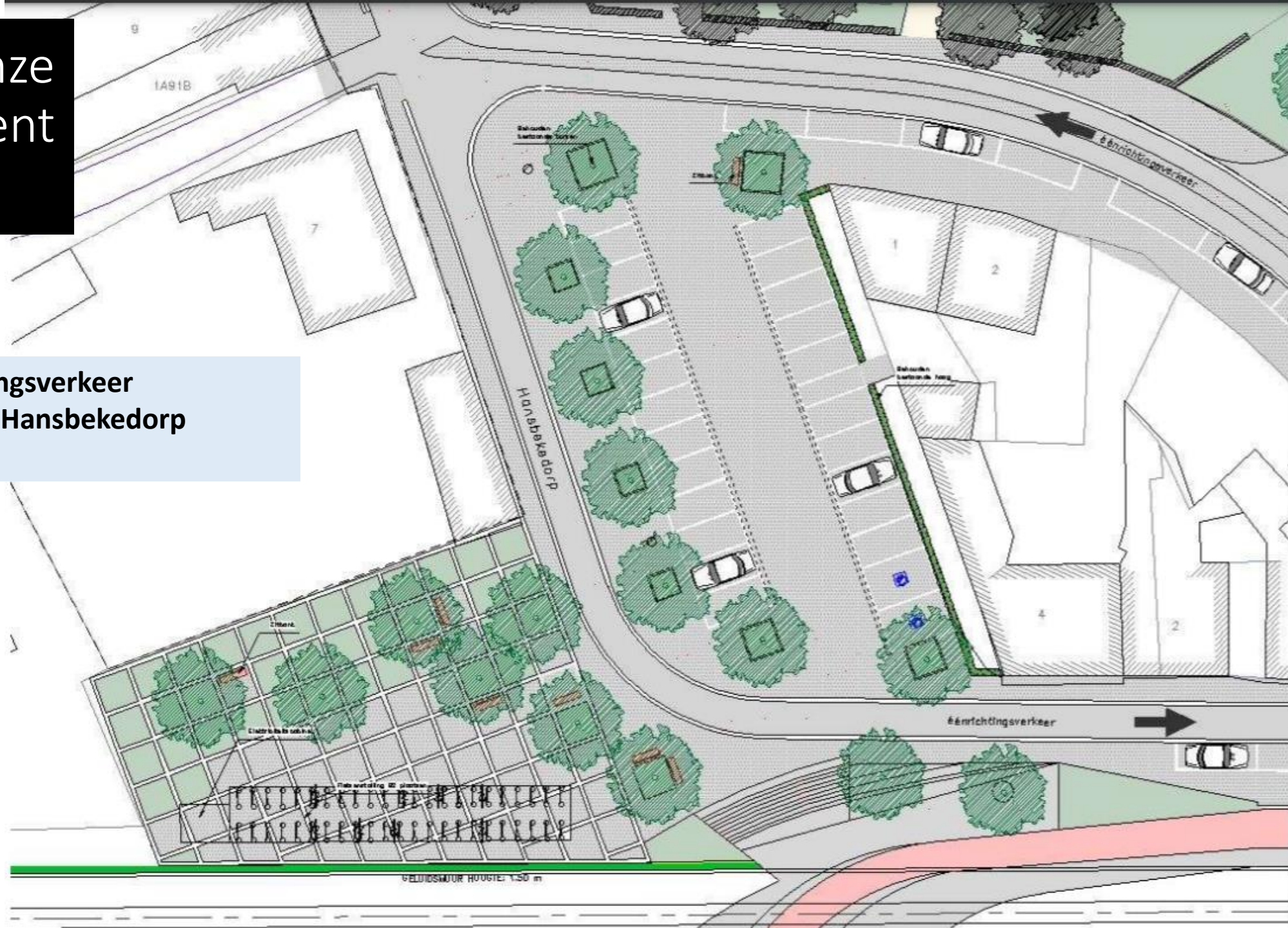
Plan stad Deinze (cfr infomoment 8/9/2020)

**Eenheid tussen stationsplein –
 Hansbekedorp – Cultuurhuis en park –
 Merendreestraat**



Plan stad Deinze (cfr infomoment 8/9/2020)

**Merk op: eenrichtingsverkeer
Merendreestraat / Hansbekedorp**



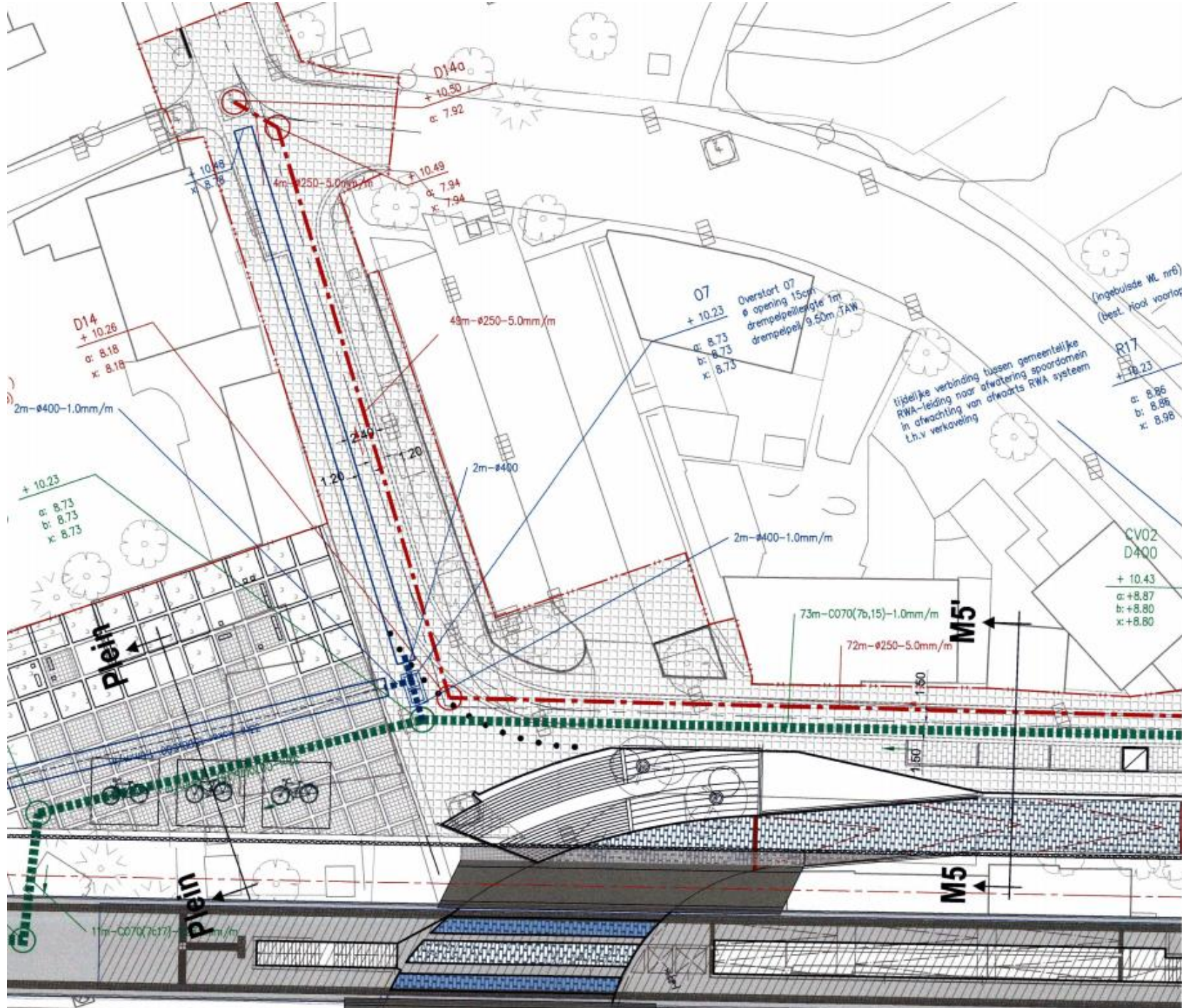
Fietsenstalling

Plan stad Deinze
(cfr infomoment
8/9/2020)



Plan Infrabel

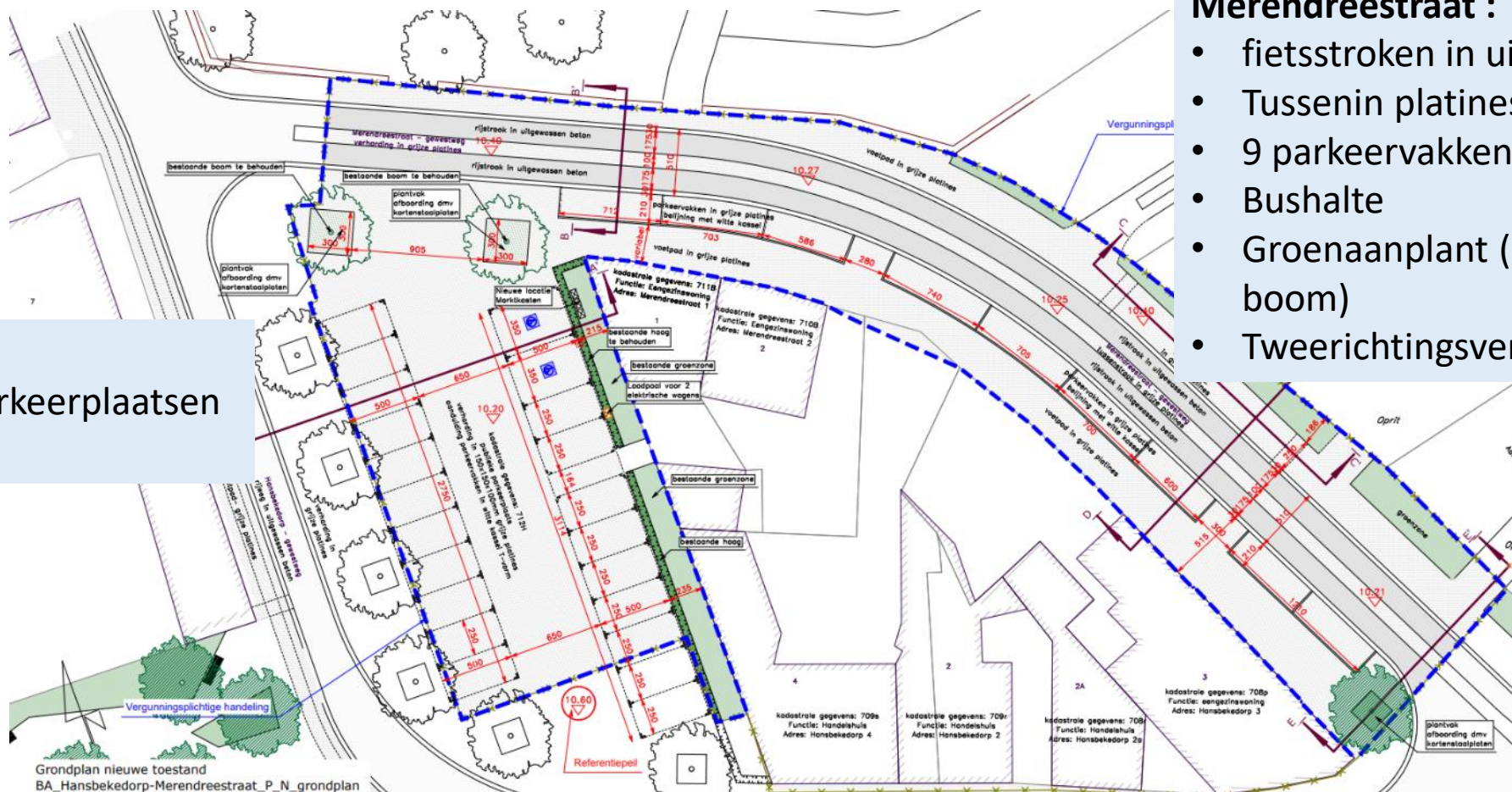
- printbeton! (geen kasseien)
 - Hansbekedorp
 - Deel stationsplein
- Imitatie blauwe steen in de tunnel
- Platines thv fietsenstalling



LEGENDE

	Rijweg
	Prefab kantstrook type IIE1
	Prefab kantstrook type IB
	KWS(zwart) wegenis
	Betonstraatstenen 220x110x120
	KWS (zwart) fietspad
	KWS (rood) fietspad
	Overlaging in asfalt
	Overlaging in KWS(zwart) fietspad
	Printbeton - (grijs) motief betonstraatstenen
	As rijweg
	As sporen
	Reservatiestrook

Plan Stad Deinze (cfr omgevingsloket)



Stationsplein

- 22 (20+2) parkeerplaatsen
- In platines

Merendreestraat :

- fietsstroken in uitgewassen beton
- Tussenin platines
- 9 parkeervakken
- Bushalte
- Groenaanplant (groenzones + 1 boom)
- Tweerichtingsverkeer

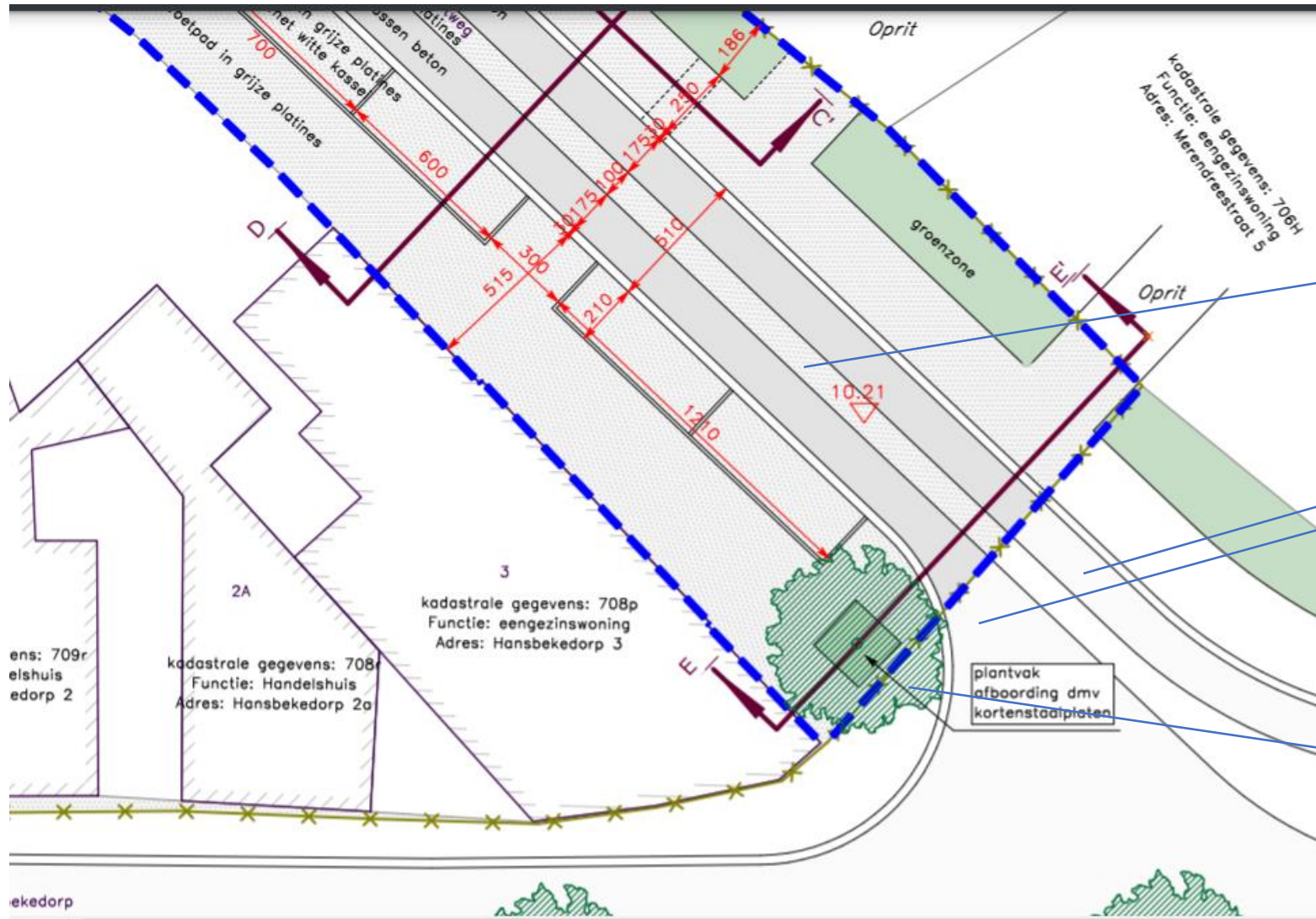
ZONE
P
BEZONDERE
VOORWAARDEN



Wulterputte
van 05.00 uur
tot 05.30 uur



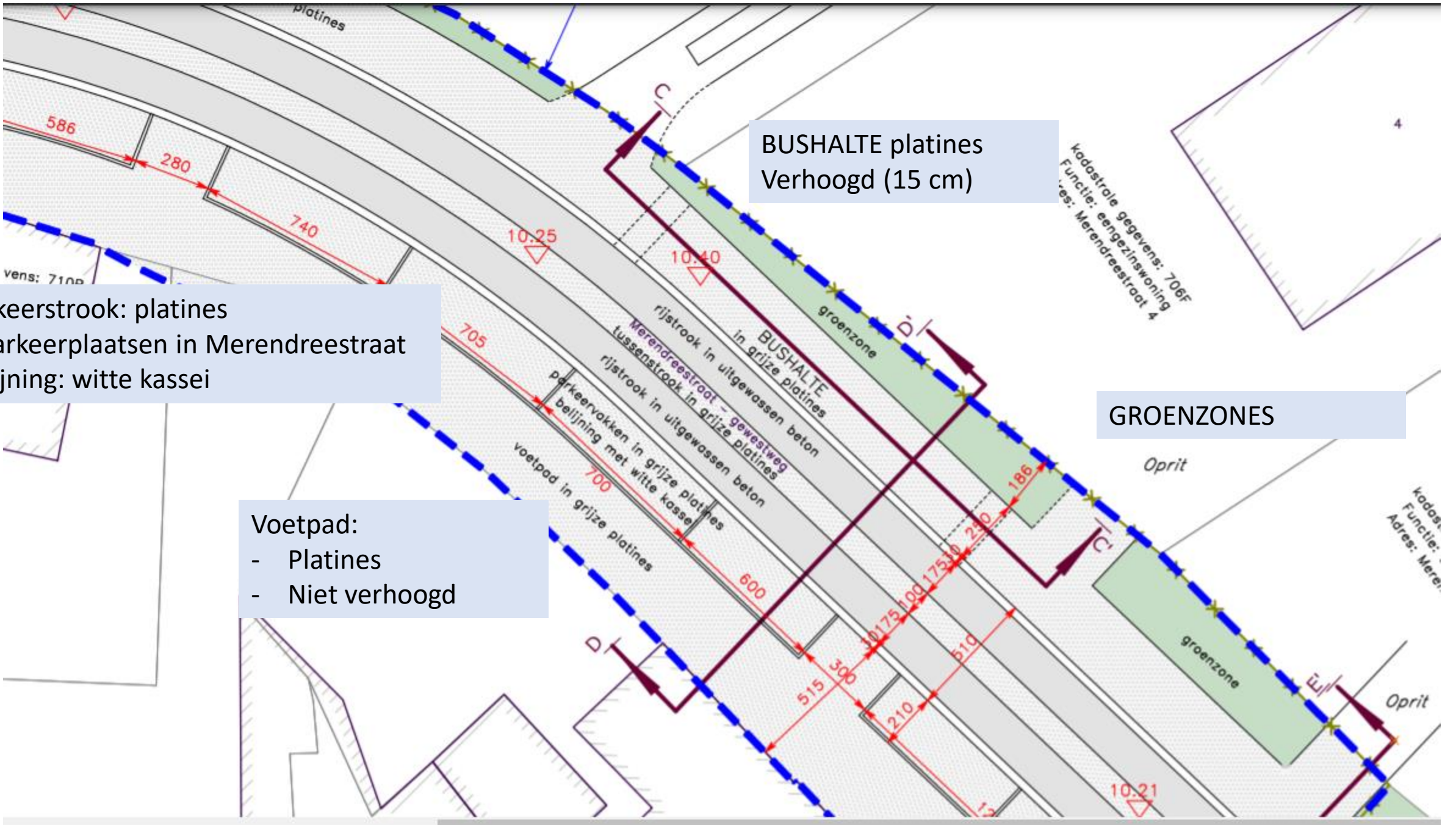
Merendreestraat



Tussen fietsstroken:
platines (volgens dit
plan) en herbruik
kasseien volgens
doorsnedeplan

Fietsstroken in
uitgewassen beton

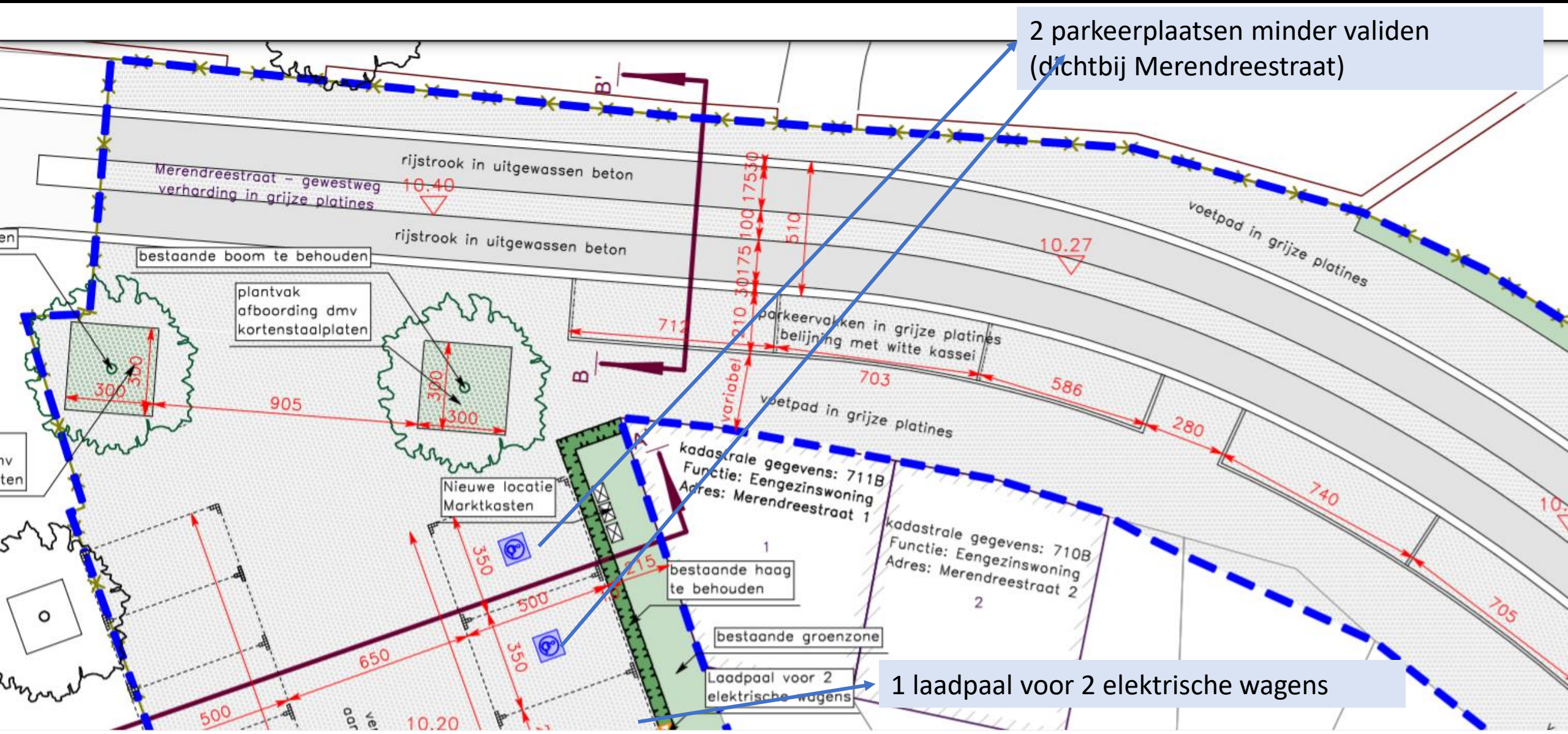
Aan te planten boom



Parkeerstrook: platines
9 parkeerplaatsen in Merendreestraat
Belijning: witte kassei

Voetpad:
- Platines
- Niet verhoogd

Stationsplein



2 parkeerplaatsen minder validen (dichtbij Merendreestraat)

1 laadpaal voor 2 elektrische wagens

...rijding omv
...rtenstaalplaten

Nieuwe locatie
Marktkasten

...de gegevens: 711B
Functie: Eengezinswoning
Adres: Merendreestraat 1

kadastrale g
Functie: Eer
Adres: Merer

Plein in platines
Parkeerzones in witte T op platines

bestaande haag
te behouden

bestaande groenzone

Laadpaal voor 2
elektrische wagens

1 laadpaal voor 2 elektrische wagens

bestaande groenzone

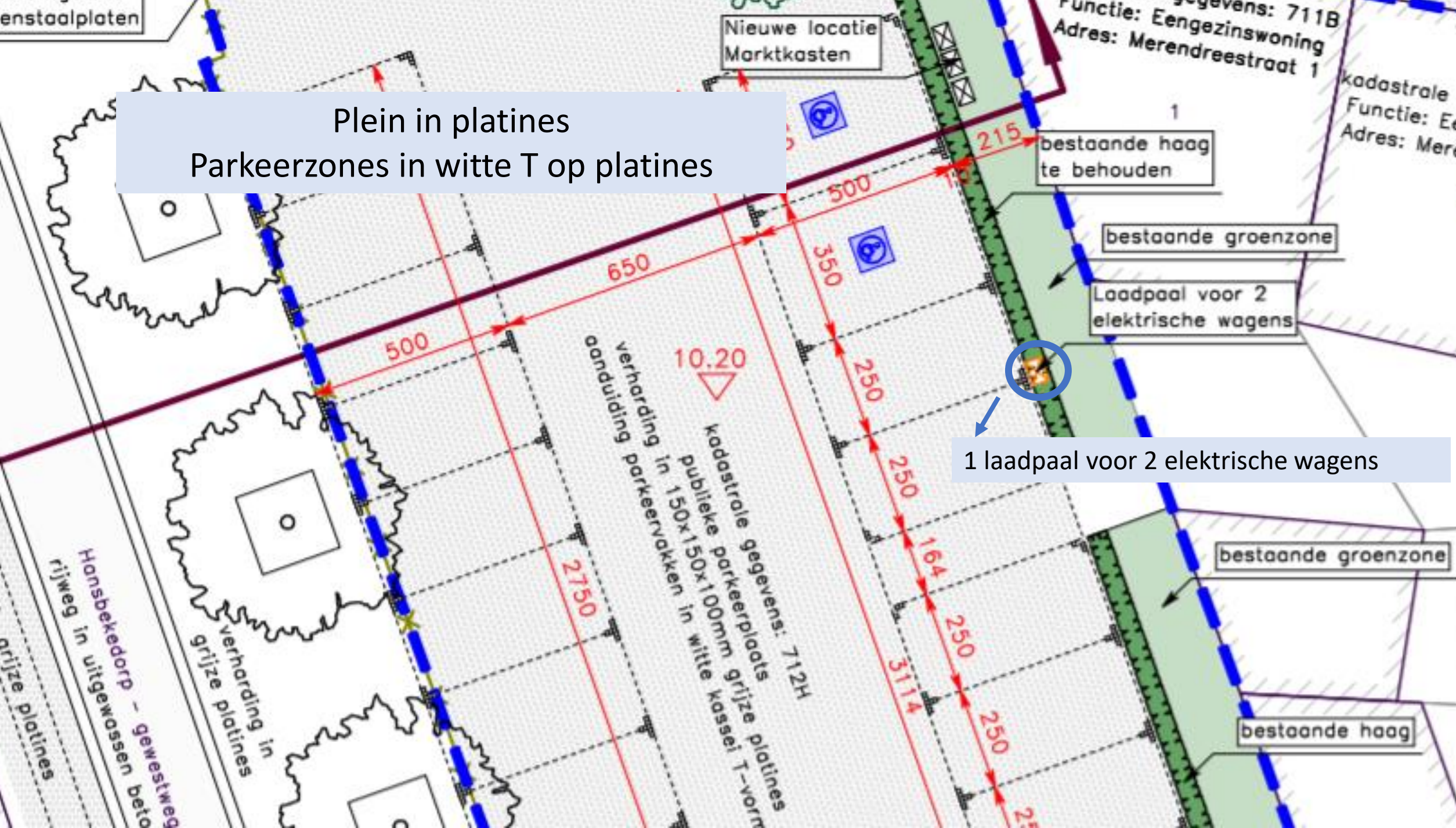
bestaande haag

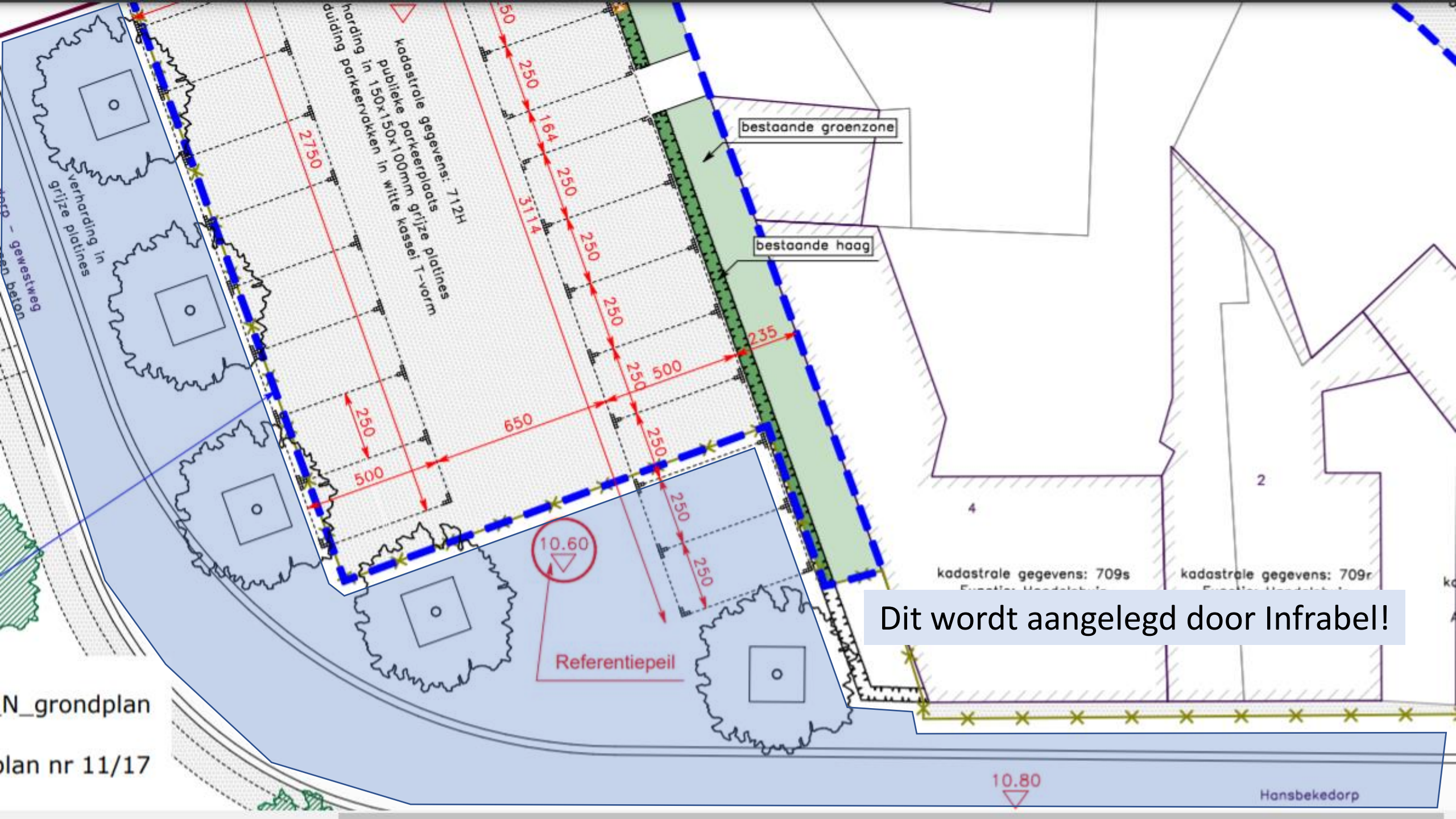
Hansbeekdorp - Gewestweg
rijweg in uitgewassen beto
...grijze platines

verharding in
grijze platines

10.20
verharding in 150x150mm grijze platines
aanduiding parkeervakken in witte kassei T-vorm

kadastrale gegevens: 712H





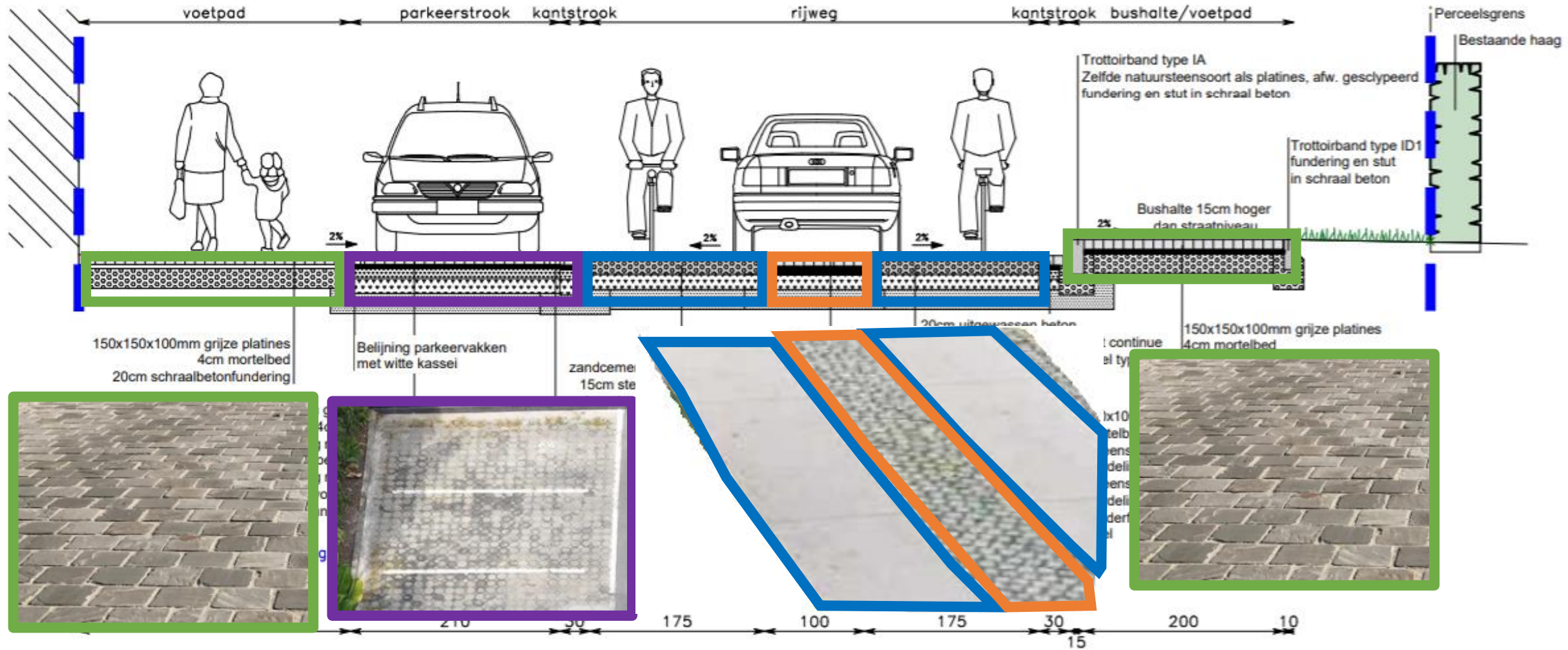
Dit wordt aangelegd door Infrabel!

N_grondplan
plan nr 11/17

10.80

Hansbekedorp

Materiaalkeuze



VRAGEN? SUGGESTIES?

